

# 41. Orientierungsfahrt Auto-Sport-Club Osterzell 2014

Fahrer: \_\_\_\_\_ Beifahrer: \_\_\_\_\_

„Notfall Handy“: 0170 5648004 (anrufen gibt Fehlerpunkte!)



1. Etappenstart ist in Gerbishofen am Ortsschild. (Von Westen kommend) Fahrt hier weiter Richtung Engratshofen.

2. In Engratshofen angekommen geht's dann weiter Richtung Stock / Asch

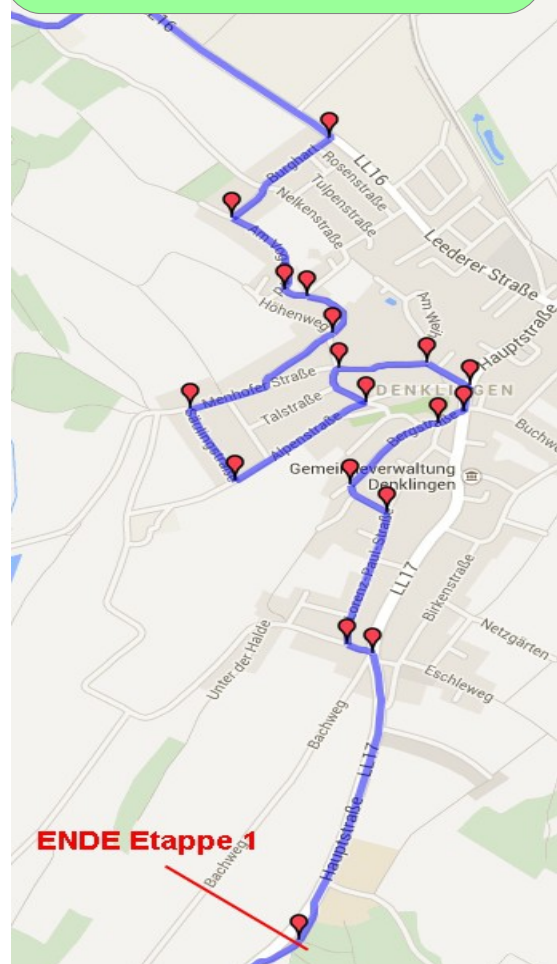
3. Auf dem Stockkapellen Parkplatz solltet ihr mal Rast machen und euch umschauen. Ihr dürft auch gerne aus dem Auto aussteigen und ein wenig RUMlaufen.



4. Nachdem Ihr den Stockberg hinter euch gelassen habt geht's weiter zur Ortschaft die von HINTERN gesehen keine Putzutensilie ist.

6. Wenn euch die Chinesen nicht ganz verwirrt haben seid ihr nun Richtung Denklingen unterwegs und steht auch schon bald vor dem Ortsschild.

7. Durch Denklingen geht's nach dieser Karte bis zum Ende Etappe 1. Dann weiter auf der Rückseite mit Etappe 2:



**Achtung!**  
Fahrt von Osterzell bis zum Etappenstart über Frankenhofen, Helmishofen, Aufkirch und Blonhofen. Einfach gerade durch die Ortschaften. Nach Blonhofen rechts weg nach Gerbishofen. Damit ihr das auch sicher tut, haben wir auf dieser Strecke eine Zahl aufgestellt. Tragt diese Zahl als erste Zahl entlang der Etappe 1 ein.  
**Richtig los mit den Fragen und Zahlen geht es dann erst ab Gerbishofen!**

5. Ab dem Ortsschild beginnt folgende Chinesenrally

① 0,6 km Ortsschild	② 0,7 km	③ 1,0 km
④ 1,4 km	⑤ 1,5 km	⑥ 1,8 km
⑦ 2,6 km	⑧ 2,8 km	⑨ 3,3 km
⑩ 3,4 km	⑪ 3,8 km	⑫ 4,1 km
⑬ Richtung Denklingen		

1. Etappe Strecke (Reihenfolge beachten!)

**Auswertung:**

Km Start: \_\_\_\_\_

Km Ziel: \_\_\_\_\_

Startzeit: \_\_\_\_\_

Ankunft: \_\_\_\_\_

Gefahrenre km: \_\_\_\_\_

**Fehler:** \_\_\_\_\_



Ich stehe in einem kleinen Ort. Was bin ich?  
\_\_\_\_\_



Danke für was?  
\_\_\_\_\_


Romantisch zwitschern die Vögel. Ihr kommt an einer Liebeslaube vorbei. Wer liebt äh lebt darin?  
\_\_\_\_\_

attenti al cane. Genau so steht das da. Beim Haus von wem?  
\_\_\_\_\_

Für unser tägliches Brot sorg uns heute. Wer und wieviele?  
\_\_\_\_\_



Welches Symbol seht ihr oberhalb dieser Figur?  
\_\_\_\_\_



Rechts neben dieser Burg steht eine Skulptur. Welche Farbe hat diese?  
\_\_\_\_\_

Anlässlich der Heimkehr aus dem deutsch französischen Krieg wurde ein Baum gepflanzt. Wann und wo?  
\_\_\_\_\_



Was befindet sich auf dem Dach dieser Glocke?  
\_\_\_\_\_



Diesen Drachen findet man in welcher Straße?  
\_\_\_\_\_

**Zielfrage Etappe 1:** Kommt zu einem der Streckenposten.  
\_\_\_\_\_

**Sonderaufgabe:** Am Ende Etappe 1 steht ihr auf einem Parkplatz an dem ein Wald Erlebnispfad beginnt. Folgt diesem (natürlich zu Fuß) und findet diese Frage. Schreibt die Antwort auf die ihr bei dieser Tafel findet.  
\_\_\_\_\_



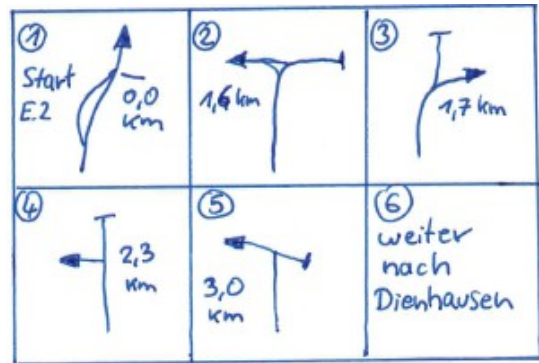
Zahlen rechts entlang Etappe 1. Schreibt diese der Reihenfolge nach auf in der ihr sie findet!  
\_\_\_\_\_ - \_\_\_\_\_ - \_\_\_\_\_ - \_\_\_\_\_ - \_\_\_\_\_ - \_\_\_\_\_ - \_\_\_\_\_ - \_\_\_\_\_

1. Etappe Fragen durcheinander



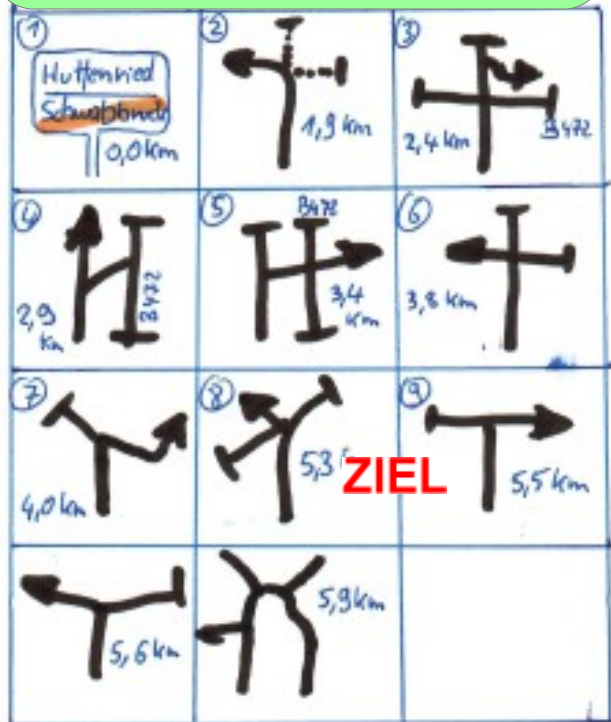
# 41. Orientierungsfahrt Auto-Sport-Club Osterzell 2014

1. Ab Start geht's gleich mit einer kleinen Chinesenrally weiter.


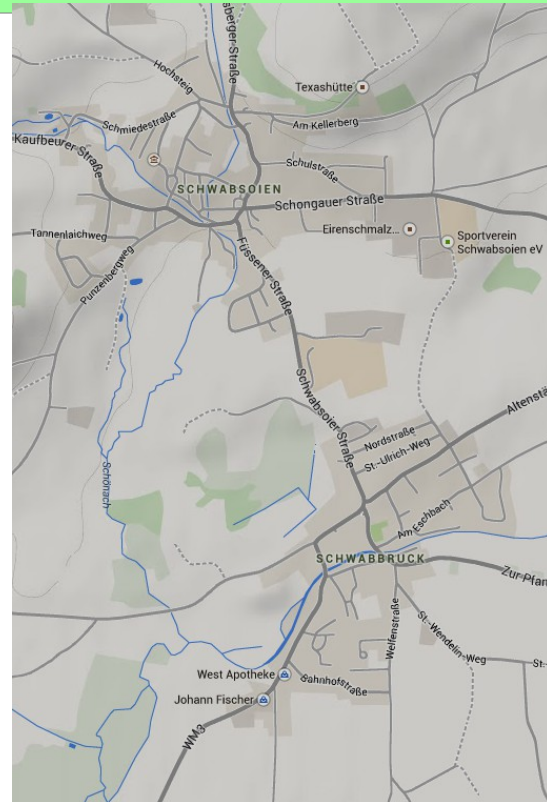


2. So nun wird's einfach. Durch die kleine Ortschaft mit D durch dann am Dienhausener Weiher vorbei bis zum nächsten Ort mit S.

4. Wenn ihr genau nach Karte gefahren seid. Dann beginnt am Ortsausfahrtschild die letzte Teilstrecke auf chinesisch bis ins Ziel. (Sonne Ingenried)



3. nach dieser Karte geht's weiter




2. Etappe Strecke (Reihenfolge beachten!)

1 Folgendes Kreuz seht ihr in Fahrtrichtung auf eurer rechten Seite. Stimmt das?



3 „HERDplatte“ vielleicht oder „HERDS“ endlich mit den blöden Fragen auf. Vervollständigt die fehlenden Buchstaben.



5 Zu finden an Haus mit Hausnummer?

7 Was liegt 744 m. ü. d. M. ?

**Sonderfrage:**  
Unterwegs kann man ab und zu diesen Funkturm sehen. Dieser steht auf einem Berg welcher keinen so arg harten Namen hat. Auf welchem Berg?



2. Etappe Fragen  
In Reihenfolge

2 Was steht auf dieser Tafel genau?



4 Dieses Bild findet ihr an welchem Gebäude?



6 Diese Postkutsche findet man beim Haus mit der Hausnummer?




8 Welches alt ehrwürdige Handwerk wird in der Hofmahdmühle ausgeführt?



9 Große Rindviecher brauchen große Waagen. In welcher Ortschaft steht diese?

10 Zu finden an Haus mit Hausnummer?



Zahlen rechts entlang von Etappe 2 .Schreibt diese der Reihenfolge nach auf in der ihr sie findet!

\_\_\_\_\_ - \_\_\_\_\_ - \_\_\_\_\_ - \_\_\_\_\_ - \_\_\_\_\_ - \_\_\_\_\_ - \_\_\_\_\_ - \_\_\_\_\_